










**VINCOLI VIGENTI**

**AREE DI SALVAGUARDIA DELLE CAPTAZIONI AD USO IDROPOTABILE**  
 D. Lgs. 152/06 e D.G.R. 10 aprile 2003 n. 7/12693

- 
Pozzi pubblici ad uso idropotabile  
(con relativa numerazione e codice SIF)
- 
Zona di tutela assoluta
- 
Zona di rispetto dei pozzi Brianzacque s.r.l. Via De Sanctis,  
Via San Giorgio, Via Carso, Via Matteotti, Via De Gasperi,  
Via Stelvio, Via Dalla Chiesa di Desio (criterio geometrico  
raggio 200 m)
- 
Zona di rispetto dei pozzi Brianzacque s.r.l. Via Adamello,  
Via Rossini, Via Matteotti e Via Torricelli di Desio (criterio  
cronologico t = 60 giorni)
- 
Zona di rispetto del pozzo ASML n. 11 V.le Lombardia di  
Lissone (criterio geometrico raggio 200 m)
- 
Zona di rispetto del pozzo ASML n.6 Via C. Battisti di  
Lissone (criterio cronologico t = 60 giorni)
- 
Area inedificabile

**Piano di Governo del Territorio**

**COMPONENTE GEOLOGICA, IDROGEOLOGICA E SISMICA**



Sindaco  
**Roberto Corti**  
 Assessore alle Politiche di Governo del Territorio  
**Daniela Cassanmagnago**

GRUPPO DI LAVORO  
 Arch. **Luigi Fregoni**, progettista e direttore area Governo del Territorio  
 Prof. **Arturo Lanzani**, consulente scientifico

Arch. **Daniela Gambino**, consulente tecnico  
 Dott. **Pianif. Emanuele Garda**, consulente tecnico  
 Arch. **Claudia Parenti**, consulente tecnico  
 Dott. **Pianif. Mariasilvia Agresta**, consulente tecnico

Redazione componente geologica  
 STUDIO IDROGEOLOGICO  
 ASSOCIATI  
 Adriano Ghisla (fondatore - 1964)  
 dott. geol. Ettore Casoli  
 dott. geol. Pietro Marchetti  
 dott. ing. Giovanni Spessa

**Carta dei vincoli**  
 scala 1:5.000

Luglio 2013